

Anfahrt zur Milos-Sovak-Schule,

Anfahrt von Süden ab Autobahnabfahrt Klettenberg von der A4




Start:

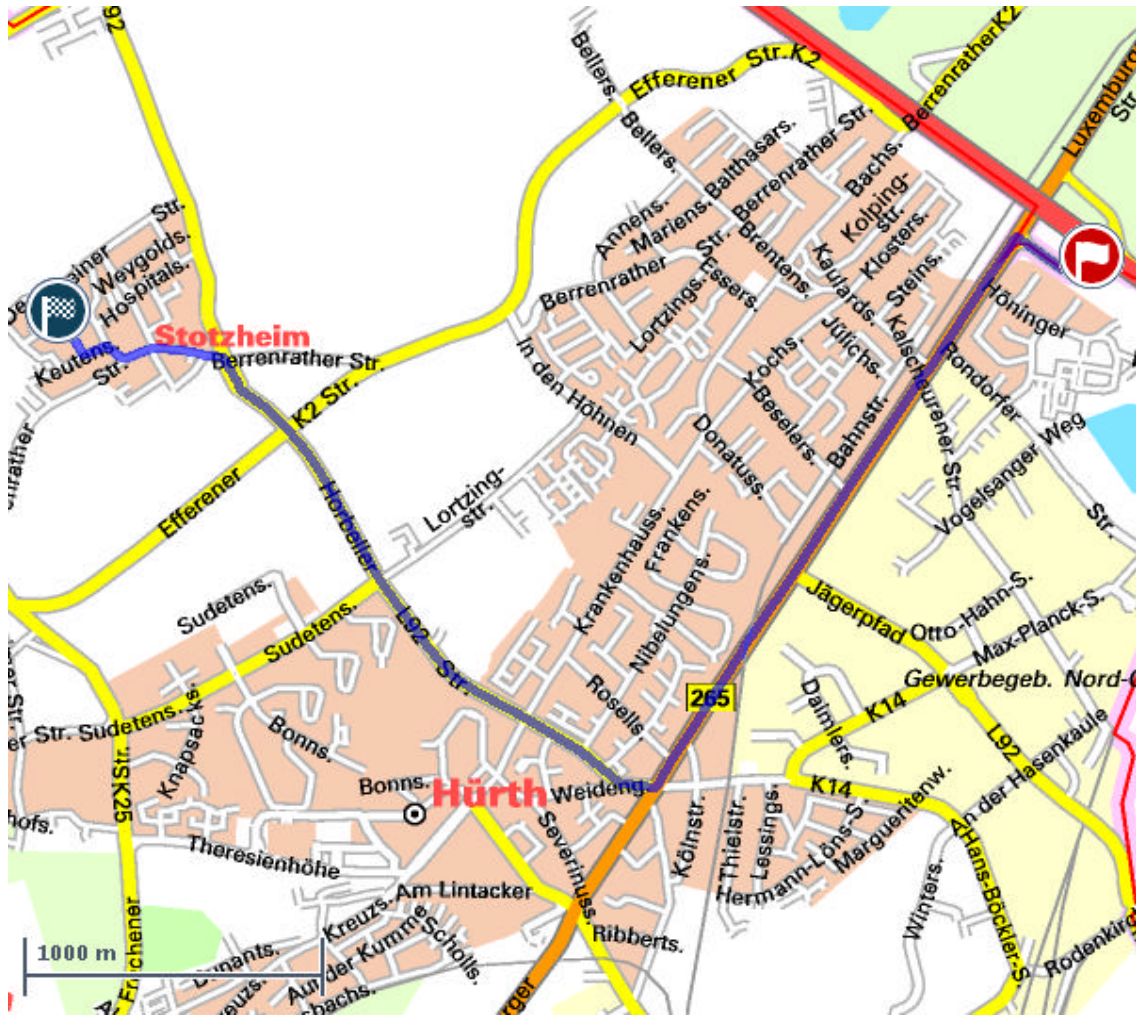
**AS Köln-Klettenberg
D-50937 Köln**

Ziel:

**Plektrudisstr.
D-50354 Hürth**

Wegbeschreibung

<u>Nr.:</u>	<u>Beschreibung:</u>	<u>Strecke/ Fahrzeit:</u>
1	 Sie starten in der B265\Luxemburger Straße in Richtung K.-Klettenberg / K.-Zentrum / Hürth	0 m 00:00 h
2	 Nach 320 m (in ca. 0 min) an der Anschlussstelle Köln-Klettenberg (11) links abbiegen auf B265\Luxemburger Straße in Richtung Hürth	320 m 00:00 h
3	 Nach 2,21 km (in ca. 3 min) in Hürth rechts abbiegen auf L92\Horbeller Straße in Richtung Stotzheim	2,53 km 00:03 h
4	 Nach 120 m (in ca. 1 min) halb rechts halten auf L92\Horbeller Straße in Richtung Stotzheim	2,65 km 00:04 h
5	 Nach 2,01 km (in ca. 3 min) in Stotzheim links abbiegen auf Berrenrather Straße	4,66 km 00:07 h
6	 Nach 350 m (in ca. 1 min) rechts abbiegen auf Rodderstraße	5,01 km 00:08 h
7	 Nach 80 m (in ca. 0 min) links abbiegen auf Keutenstraße	5,09 km 00:08 h
8	 Nach 80 m (in ca. 0 min) rechts abbiegen auf Plektrudisstraße	5,17 km 00:08 h
9	 Sie sind nach 177 m (in ca. 1 min) an Ihrem Fahrziel 50354 Hürth angekommen.	5,35 km 00:09 h



Hürth - Stotzheim